

新穂地域の土砂災害防止対策と情報の提供などについて説明を受けました

第3回新穂地区防災円卓会議では、県佐渡地域振興局地域整備部 砂防課及びNPO新潟県ボランティア協会から「新穂地域の土砂災害防止対策と情報の提供」について説明をいただきました。

また、第4回新穂地区防災円卓会議では、県佐渡地域振興局地域整備部 砂防課から新穂地域の土砂災害警戒区域等の指定について説明をいただき、指定箇所を確認をしました。

土砂災害防止法により、都道府県知事は土砂災害の恐れがある区域について「土砂災害警戒区域（イエローゾーン）」と、「土砂災害特別警戒区域（レッドゾーン）」を指定します。

○土砂災害警戒区域（イエローゾーン）：

住民等の生命又は身体に危害が生ずる恐れがあると認められる土地の区域

○土砂災害特別警戒区域（レッドゾーン）：

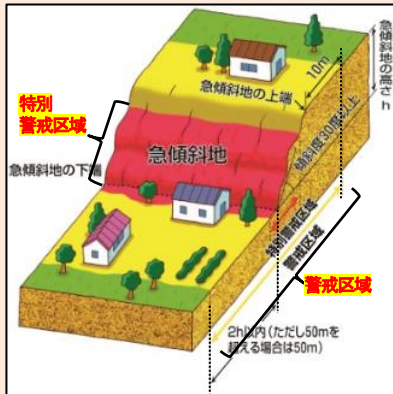
建物に損壊が生じ、住民等の生命又は身体に著しい危害が生じる恐れが認められる土地の区域

※佐渡市では1,395箇所が土砂災害警戒区域に指定されており、**新穂地域では35箇所が指定されています。**

土砂災害の種類

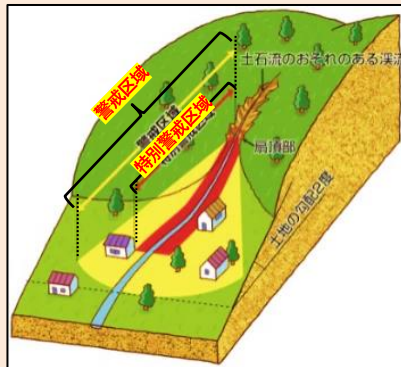
①急傾斜地の崩壊（がけ崩れ）

傾斜度が30度以上である土地が崩壊する自然現象



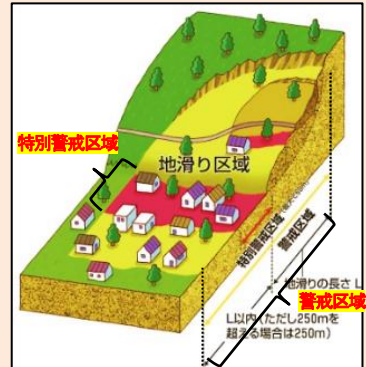
②土石流

山腹が崩壊して生じた土石等又は溪流の土石等が水と一体となって流下する自然現象



③地滑り

土地の一部が地下水等に起因して滑る自然現象又はこれに伴って移動する自然現象



土砂災害警戒区域・土砂災害特別警戒区域の指定区域の確認方法

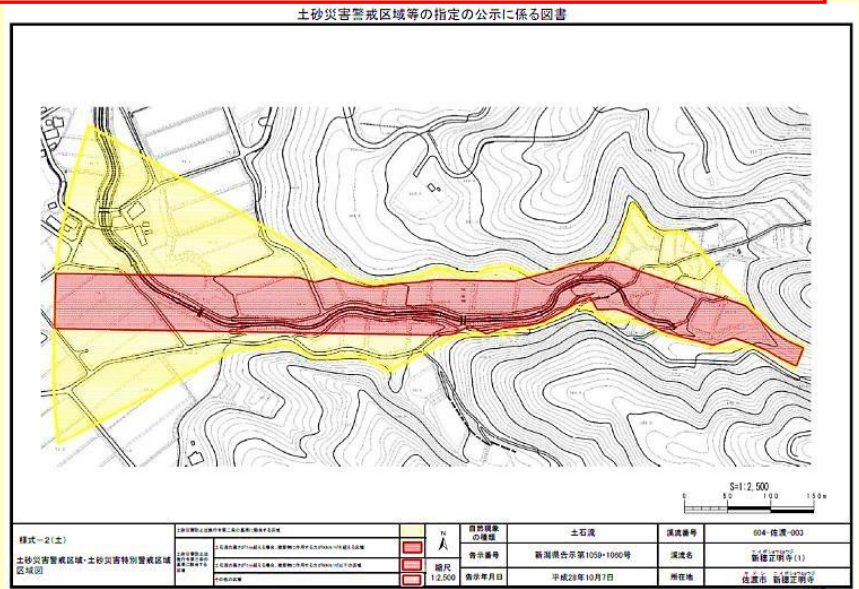
【新潟県土砂災害警戒区域等の指定状況及び基礎調査結果の公表 <http://www.sabou-niigata.jp/dosyahou/>】

最新の「土砂災害警戒区域」「土砂災害特別警戒区域」指定状況は、新潟県により公表されており、佐渡市新穂行政サービスセンターの窓口やインターネットで確認できます。

新穂地域 土砂災害警戒区域等の指定数

集落	土砂災害警戒区域の指定数						計	
	急傾斜		土石流		地滑り			
	特別	一般	特別	一般	特別	一般		
上大野	3	3	4	4	1	—	8	7
上新穂	2	2	—	—	—	—	2	2
井内・上新穂	—	—	2	1	—	—	2	1
瓜生屋	1	—	3	2	—	—	4	2
正明寺	2	1	2	2	—	—	4	3
田野沢	—	—	6	2	1	—	7	2
漏上	7	4	1	—	—	—	8	4
計	15	10	18	11	2	—	35	21

【特別：土砂災害特別警戒区域】



土砂災害警戒区域等の指定の公示に係る図書（土石流）

土砂災害の危険度情報はインターネットで確認できます

■新潟県土砂災害警戒情報システム■

新潟 土砂

検索

又は <http://doboku-bousai.pref.niigata.jp/sabou/> で

土砂災害警戒情報

時刻指定 ▶ 2017年 10月 29日 01時 00分 ▶ 表示 最新

観測時刻 2017/10/29 01:00 マウス選択メッシュ番号 57380315 / セ-13 地域選択 表示背景地図選択 ガイドマップ

土砂災害危険度 (1km) メッシュ選択 ON:下記より選択 OFF:地図操作

スネークライン図 メッシュ番号・危険箇所情報 土砂災害危険箇所情報

資料提供：新潟県佐渡地域振興局地域整備部 砂防課

【土砂災害危険度】

	レベル	危険度	避難の目安
	前ぶれ注意レベル (レベル1)	小	『要配慮者が避難を開始すべき時期』
	警戒レベル (レベル2)	中	『速やかに避難を開始すべき時期』
	危険レベル (レベル3)	大	『緊急に避難を完了すべき時期』

部会事業のお知らせ

地域活性化部会

地域に根ざした小さなビジネス 起こし(3-biz)講座を開催しました

10月18日(水)に3-biz 前田商店の前田 敏之氏を講師にお招きして、月3万円ビジネスの考え方とその具体的な取組事例について講演をいただきました。

また、その後のワークショップでは参加者のみなさんとアイデアを出しあい、「柿のビジネスで「石焼柿」はどうか、1個300円は高いか」などと話し合いました。

参加された方は、月3万円ビジネスにつながる可能性を感じたと思います。



環境整備部会

Save Our Sakura! 新穂ダムの桜を救おう!

桜の名所として親しまれてきた「新穂ダムの桜」の復活を目指して桜の木の周辺整備を行います。

現在、ボランティアとして一緒に作業をしていただける方を募集しています。あなたも参加してみませんか。

- 日時：12月3日(日) 8時30分から正午まで
(お昼に豚汁とヌカ釜ご飯を食べて解散)
- 場所：新穂ダム駐車場(トキの塔前)に集合
- 作業内容：ダム周遊道路の桜の木に巻きついたフジ・キツタ等のつる切りや、周辺の雑木等の伐採を行います。(作業のできる服装で、なた、のこぎり、鎌、草刈機、チェーンソーなどをご持参ください)
- 主催：新穂地域づくり協議会(主管：環境整備部会)
- 後援：新穂村土地改良区、新穂商工会、新穂森林組合、JA佐渡新穂支店
- 申込期限：11月24日(金) 17時まで
- お申し込み・お問い合わせ先：
事務局(新穂行政サービスセンター) ☎ 0259-22-3111